



DEUTSCHLAND | BAYERN

DE-TEG-SCHL-WAN

Wanderreise 5 Seen Tour in den Alpen



- Unberührte Natur in den Ferienregionen Tegernsee, Schliersee, Spitzingsee
- Täglicher Gepäcktransfer von Hotel zu Hotel
- 7-Tage-sorglos-Service Rufnummer

9 Tage schon ab 1378,- €

Tegernsee Schliersee Spitzingsee Sylvensteinstausee - Wanderung individuell

Wandern Sie los...und genießen Sie eine der schönsten Regionen in den Alpen. Erleben Sie tolle Touren, die nicht immer auf den Bergen gehen müssen. Der berühmte Tegernsee, der liebliche Schliersee, der raue Spitzingsee - dies sind Stationen auf dem ersten Teil der Wandertouren. Und dann geht es noch weiter an den Achensee und in die Karwendelregion, das „Kanada Oberbayerns“, mit ihren einzigartigen Ahornböden. Entlang an der wilden Isar bis zum Sylvensteinsee und via Lenggries zurück an den Tegernsee. Traumtouren, die durch die unberührte Natur in den Ferienregionen Tegernsee- Schliersee-Spitzingsee verlaufen, werden Sie begeistern!

Leistungen

- Individuelles Wandern (keine Gruppenreise)
- 8 x Übernachtungen in ausgesuchten Hotels, Gasthöfen und Gästehäusern (3*/4*-Kategorie)
- Zimmer mit Dusche oder Bad / WC
- 8 x Frühstück
- Gepäcktransport von Unterkunft zu Unterkunft (1 Koffer p.P., max. 20 kg)
- Detaillierte Reiseunterlagen mit wichtigen Infos zu Route und Ablauf (1x pro Zimmer)
- Wanderkarte (1x pro Zimmer)
- Praktische Filztasche für Ihre Reiseunterlagen (1x pro Zimmer)
- GPS-Daten zur mobilen Navigation als Download
- Spende Nachhaltigkeitsinitiative Bergwaldprojekt e.V.
- 7?Tage-Sorglos-Service-Rufnummer (täglich von 08:00 bis 19:00 Uhr)

Nicht eingeschlossene Leistungen

- An- und Abreise zur Tour sowie Parkgebühren
- Kur-/Ortstaxen (ca. 1–4 EUR pro Person und Nacht), in den Unterkünften zu bezahlen
- Ggf. Übernachtungskosten für angemeldete Hunde, in den Unterkünften zu bezahlen
- Verpflegung und Getränke soweit nicht inbegriffen
- Trinkgelder, Besichtigungen und sonstige persönliche Ausgaben
- Bus- und Bahnfahrten, Transfers sofern nicht ausdrücklich im Programm eingeschlossen
- Reiseversicherung (Reiserücktritts- und Reiseabbruchversicherung buchen wir gerne dazu)

Allgemeines zur Reise

Reiseprofil

Für diese Tour sind Trittsicherheit und bei 5-8 Stunden täglicher Gehzeit eine gute Grundkondition erforderlich. Sie wandern auf guten Wanderwegen. Ausgesetzte Stellen gibt es keine.

Informationen

Für einen stressfreien Reisetstart wird eine Anreise zum Startort meistens bis zum frühen Abend empfohlen, einige Touren starten bereits mittags, hier empfehlen wir eine Anreise am Vortag, gerne buchen wir eine Zusatznacht für Sie gleich dazu. Die individuelle Rückreise erfolgt am letzten Reisetag. Die Kilometerangaben sind Zirka-Angaben und können von den tatsächlich zurückgelegten Kilometern abweichen. Diese Reise ist für Personen mit eingeschränkter

Mobilität nicht geeignet.

Bei Nichterreichen der Mindestteilnehmerzahl behält sich der Veranstalter vor, die Reise bis vier Wochen vor dem „Anreisetermin“ abzusagen. Es wird empfohlen, die Organisation der An- und Abreise erst nach Verstreichen dieser Frist vorzunehmen.

Anreise / Abreise

PKW: Von Norden kommend auf der A8 bis Holzkirchen und dann über die B318 bis ins Tegernseer Tal. Von Süden über den Achensee und die B181, später dann B307 bis zum Tegernsee. FLUGZEUG: Die nächsten internationalen Flughäfen sind: München (ca. 85 km), Salzburg (ca. 115 km), Innsbruck (ca. 90 km). Gerne organisieren wir Ihren Transfer vom Flughafen zur Unterkunft. BAHN: Bis München und Weiterreise mit der BRB bis Tegernsee, Bus oder Taxi zum Hotel.

Parkinformationen

Entweder auf Anfrage direkt beim Starthotel oder auf einem Wanderparkplatz (gebührenpflichtig) vor Ort. Nähere Informationen erhalten Sie mit Ihren Reiseunterlagen.

Reisebedingungen

Mindestteilnehmer pro Termin 4 Personen

Die Kilometerangaben sind Zirka-Angaben und können von den tatsächlich zurückgelegten Kilometern abweichen

Diese Reise ist für Personen mit eingeschränkter Mobilität nicht geeignet.

Bei Nichterreichen der Mindestteilnehmerzahl behält sich der Veranstalter vor die Reise bis vier Wochen vor dem „Anreisetermin“ abzusagen. Wir empfehlen die Organisation der An- und Abreise erst nach Verstreichen dieser Frist vorzunehmen.

Deutsche Staatsbürger benötigen einen Personalausweis oder Reisepass. Für Bürger aus anderen Staaten können andere Einreise- und Visabestimmungen gelten.

Stornostaffel laut Reisebedingungen des Veranstalters.

Diese Tour wird in Zusammenarbeit mit einem Kooperationspartner durchgeführt.

Reiseroute

1. Tag: Individuelle Anreise an den Tegernsee

Reisen Sie doch etwas früher an und genießen einen herrlichen Ausblick auf den Tegernsee, der lichtblau, smaragdgrün oder karibisch türkis schimmert. Genießen Sie die Sonne bei einem leckeren Eis in einem der zahlreichen Cafés, spazieren Sie am Ufer entlang oder schwimmen Sie eine Runde im See. Der Tegernsee hat für alle etwas zu bieten.

Übernachtung am Tegernsee

2. Tag: Tegernsee – Schliersee (14 km | ? 610 m ? 600 m)

Von der Ortschaft Tegernsee geht es über eine noch schönere Variante des bekannten Prinzenwegs auf die Neureuthalm, Gindelalm und über die Kreuzbergalm zum Schliersee.

Übernachtung in Schliersee

3. Tag: Schliersee – Spitzingsee (16 km | ? 720 m ? 410 m)

Zuerst geht es eben am Schlierseeufer entlang, dann folgt der Aufstieg zur Freudenreichalm und weiter zu den Firstalmen. Nach den Firstalmen geht die Tour bergab gen Spitzingsee.

Übernachtung am Spitzingsee

4. Tag: Spitzingsee – Kreuth / Rottach-Egern (19 km | ? 460 m ? 780 m)

Vom Spitzingsee geht es über die Untere Firstalm auf den Suttenstein und dem Gipfel des Stümpfling. Von hier über den Suttensattel bergab ins Naturjuwel des Suttengebiets. Vom Suttengebiet weiterer Abstieg ins Tal, dann auf dem Panoramaweg bis Oberhof und entlang der Weißach bis Rottach-Egern oder Kreuth.

Übernachtung in Kreuth oder Rottach-Egern

5. Tag: Kreuth / Rottach-Egern – Achenkirch (23 km | ? 900 m ? 790 m)

Mit dem öffentlichen Bus fahren Sie morgens zum Wanderparkplatz Siebenhütten in Kreuth. Durch den Wald geht es bis zur Gaisalm, entlang des Bergrückens bis zur Bayrisch-Tiroler Grenze und über die Blaubergalm auf Forststrassen nach Achenwald und weiter bis Achenkirch. Verkürzte Variante mit Transfer ab Achenwald flexibel Vorort wählbar. Gemütliche Variante Wildbad Kreuth - Glashütte ca. 8,6 km - 2,5 Std - Aufstieg ca. 81 Hm - Abstieg ca. 22 Hm.

Übernachtung in Achenkirch

6. Tag: Achenkirch – Sylvensteinstausee / Fall (24 km | ? 770 m ? 940 m)

Die heutige Etappe führt Sie zunächst durch den ursprünglichen Alpenpark Karwendel. Dieser steht seit 1928 unter Naturschutz und zählt damit zu den ältesten Schutzgebieten Europas. Ein großer Teil des Wassers der vielen Quellen und Bäche, die im Karwendel sprudeln, sammelt sich im Sylvensteinsee. Hier im Örtchen Fall endet Ihre heutige Etappe. Die Gegend ist ein beliebtes Ausflugsziel und Fotomotiv. Gemütlichere Variante über Walchental ca. 12,9 km - 3,75 Std - Aufstieg ca. 161 Hm - Abstieg ca. 216 Hm.

Übernachtung in Fall

7. Tag: Sylvensteinstausee Fall – Lenggries (22 km | ? 270 m ? 370 m)

Von Fall entlang des Sylvensteinspeichers über das Schronbachtal und das Rohrmoosbachtal neben Bächen vorbei und durch Wälder bis nach Leger und weiter entlang der Isar bis Lenggries. Dort holt Sie der Transfer ab und bringt Sie zurück nach Fall, wo Sie heute erneut nächtigen. Gemütliche Variante entlang der Isar ca. 16,1 km - 4,00 Std - Aufstieg ca. 6 Hm - Abstieg ca. 101 Hm.

Übernachtung in Fall

8. Tag: Lenggries – Tegernsee (17 km | ? 640 m ? 590 m)

Am Morgen bringt Sie der Transfer wieder nach Lenggries. Starten Sie die letzte Etappe und wandern Richtung Sticker-
Alm und den Hirschtalsattel bis zum Söllbach. Ab dort folgen Sie dem wildromantischen Bach bis nach Bad Wiessee am
wunderschönen Tegernsee.

Übernachtung am Tegernsee

9. Tag: Individuelle Abreise

Individuelle Abreise oder Möglichkeit zur Verlängerung.

Unterkunft

Hotel

Zusatznächte **VOR und NACH** der Tour in Bad Wiessee

(01.01.2026 — 31.12.2026) Zusatznacht vor und nach der Tour im Doppelzimmer inkl. Frühstück / (Hotel Bellevue)

(01.01.2026 — 31.12.2026) Zusatznacht vor und nach der Tour im Einzelzimmer inkl. Frühstück / (Hotel Bellevue)

Preis pro Person/Nacht






EUR 89,00

Termine und Preise

Termin EZ DZ Preis p.P.

02.06.2026 — 30.06.2026 (Anreise: Do)	EUR 1.738,00	EUR 1.378,00
01.07.2026 — 31.08.2026 (Anreise: Do)	EUR 1.758,00	EUR 1.398,00
01.09.2026 — 24.09.2026 (Anreise: Do)	EUR 1.738,00	EUR 1.378,00

(01.01.2026— 31.12.2026) Zusatzkoffer bis max. 20kg
Preis pro Gepäck EUR 40,00

Reisetermin	Unterkunft	Preis p.P
 2. – 10.7.2026 Do – Fr	 Doppelzimmer	€ 1398
	 Einzelzimmer	€ 1758
 9. – 17.7.2026 Do – Fr	 Doppelzimmer	€ 1398

Reisetermin	Unterkunft	Preis p.P
	☰ Einzelzimmer	€ 1758
☰ 16. – 24.7.2026 Do – Fr	☰ Doppelzimmer	€ 1398
	☰ Einzelzimmer	€ 1758
☰ 23. – 31.7.2026 Do – Fr	☰ Doppelzimmer	€ 1398
	☰ Einzelzimmer	€ 1758
☰ 30.7. – 7.8.2026 Do – Fr	☰ Doppelzimmer	€ 1398
	☰ Einzelzimmer	€ 1758
☰ 6. – 14.8.2026 Do – Fr	☰ Doppelzimmer	€ 1398
	☰ Einzelzimmer	€ 1758
☰ 13. – 21.8.2026 Do – Fr	☰ Doppelzimmer	€ 1398
	☰ Einzelzimmer	€ 1758
☰ 20. – 28.8.2026 Do – Fr	☰ Doppelzimmer	€ 1398
	☰ Einzelzimmer	€ 1758
☰ 27.8. – 4.9.2026 Do – Fr	☰ Doppelzimmer	€ 1398
	☰ Einzelzimmer	€ 1758
☰ 3. – 11.9.2026 Do – Fr	☰ Doppelzimmer	€ 1378
	☰ Einzelzimmer	€ 1738
☰ 10. – 18.9.2026 Do – Fr	☰ Doppelzimmer	€ 1378
	☰ Einzelzimmer	€ 1738
☰ 17. – 25.9.2026 Do – Fr	☰ Doppelzimmer	€ 1378
	☰ Einzelzimmer	€ 1738
☰ 24.9. – 2.10.2026 Do – Fr	☰ Doppelzimmer	€ 1378

Reisetermin

Unterkunft

Preis p.P

 Einzelzimmer

€ 1738

Bilder und Eindrücke

